


SOUŘADNICOVÝ SYSTÉM: S-JTSK
VÝŠKOVÝ SYSTÉM: Bpv

<p>Investor:</p>  <p>Liberecký kraj U Jezu 642/2a 461 80 Liberec 2</p>	<p>Mandatář:</p>  <p>Krajská správa silnic Libereckého kraje, příspěvková organizace České mládeže 632/32 460 06 Liberec 6</p>
--	---

vypracoval:	Z. Bursa	 <p>NÝDRLE projektová kancelář tel.: 485 150 181, 485 150 579 nydrle@nydrle-projekt.cz www.nydrle-projekt.cz</p>		
zodp. projektant:	Ing. Z. Nydrle			
objednatel:	KSS LK			
investor:	LIBERECKÝ KRAJ, U JEZU 642/2a, 461 80 Liberec 2			
akce:	<p>SILNICE II / 273 ÚSEK HRANICE KRAJE - OKNA</p>		čísł.zak.:	60 - 14
příloha:	<p>DOPRAVNĚ INŽENÝRSKÁ OPATŘENÍ</p>		stupeň:	P D P S
			datum:	09 / 2015
			měřítko:	
		čísł.výkr.	čísł.soupr. E.	

DOPRAVNĚ INŽENÝRSKÁ OPATŘENÍ

1. Identifikační údaje

Stavba: **SILNICE II / 273**
ÚSEK HRANICE KRAJE – OKNA

Stavební objekt: SO 101 - Komunikace

Katastrální území: Žďár v Podbezdězí,
Luka
Okna v Podbezdězí

Kraj: Liberecký

Druh stavby: Modernizace komunikace

Objednatel: Krajská správa silnic Libereckého kraje, p.o.

Projektant: Nýdrle – projektová kancelář, spol. s r. o.
Nad Okrouhlíkem 2365/17
182 00 Praha 8
IČ: 28474961

Datum zpracování PD ve stupni P D P S : 09 / 2015

2. Základní údaje o stavbě

- a) Jedná se o modernizaci krajské komunikace II. třídy mezi hranicí kraje a obcí Okna
- b) Celková délka modernizace je 4.61 km
- c) Výstavba je plánována na druhou polovinu roku 2016.
- d) Stavba je plánována ve třech pracovních fázích s kompletními uzavírkami.

3. Návrh řešení

FÁZE č. 1

V rámci této fáze bude proveden úsek délky 1.64 km (km 0.000 - km 1.640). Jedná se o úsek mezi hranicí krajů a obcí Žďár.

Objízdna trasa je vedena kolem obce Bezdědice směrem k sil. I/38. V místní části "Pankrác" odbočuje vlevo k obci Luka. Na křižovatce s modernizovanou sil. II/273 objízdna trasa končí. Objízdnu trasou se dojezdová vzdálenost navýší o max. 3.4 km. Celková délka objízdny trasy je 7.25km.

FÁZE č. 2

V rámci této fáze bude proveden úsek délky 1.73 km (km 1.640 - km 3.370) . Jedná se o úsek mezi obcí Žďár a křižovatkou řešené sil II/273 se sil III/27325.

Objízdna trasa je vedena přes obec Luka. Objízdnu trasou se dojezdová vzdálenost navýší o max 2.76 km Celková délka objízdny je 4.4 km.

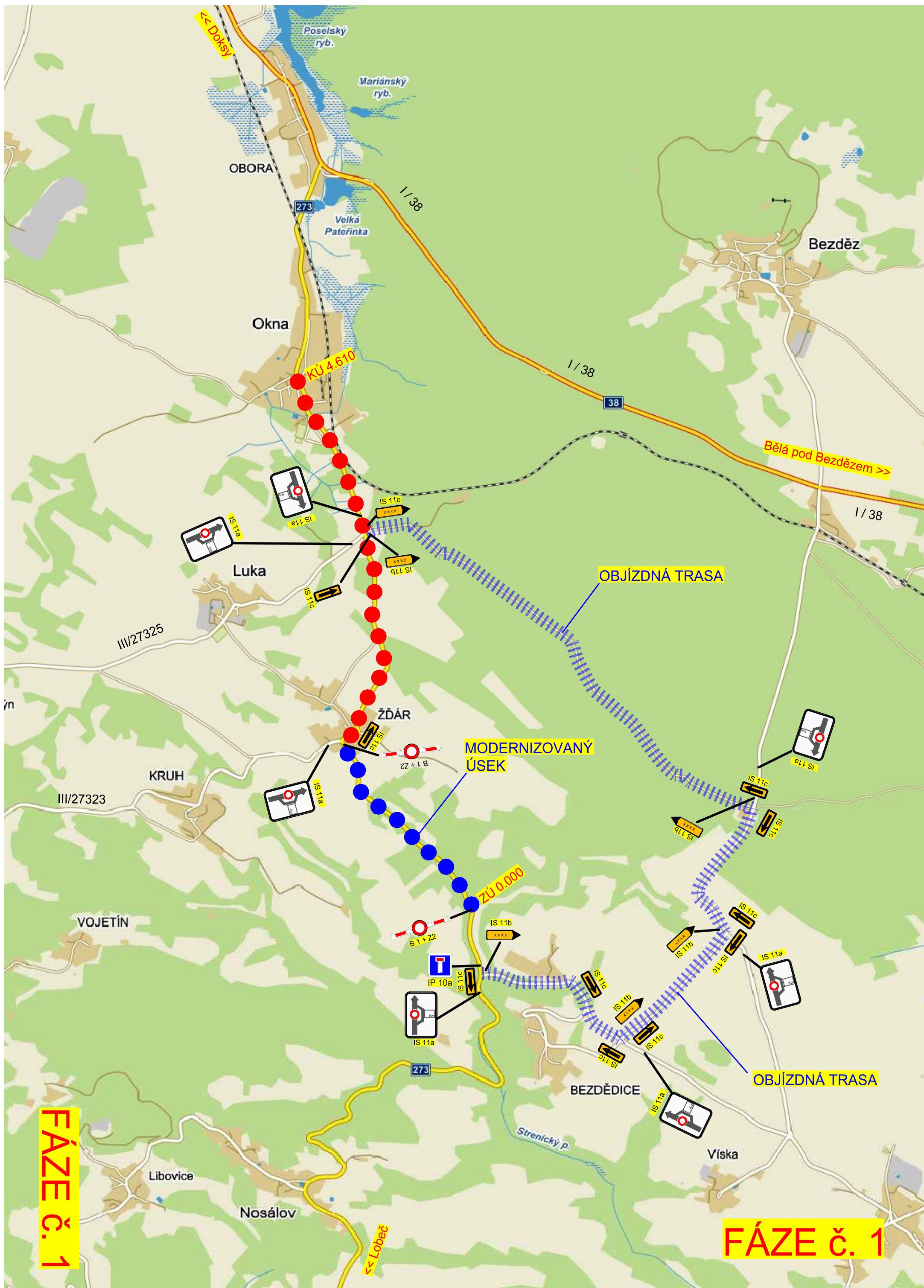
FÁZE č. 3

V rámci této fáze bude proveden úsek délky 1.24 km (km 3.770 - km 4.610). Jedná se o úsek mezi křižovatkou řešené sil II/273 se sil III/27325 a obcí Okna.

Objízdna trasa je vedena přes místní část " Pankrác" a dále vlevo k sil. I/38. Po sil. I/38 směrem k obci Obora, kde odbočuje vlevo k obci Okna. Objízdnu trasou se dojezdová trasa prodlouží o max. 11.2km. Celková délka objízdny je 12.4 km

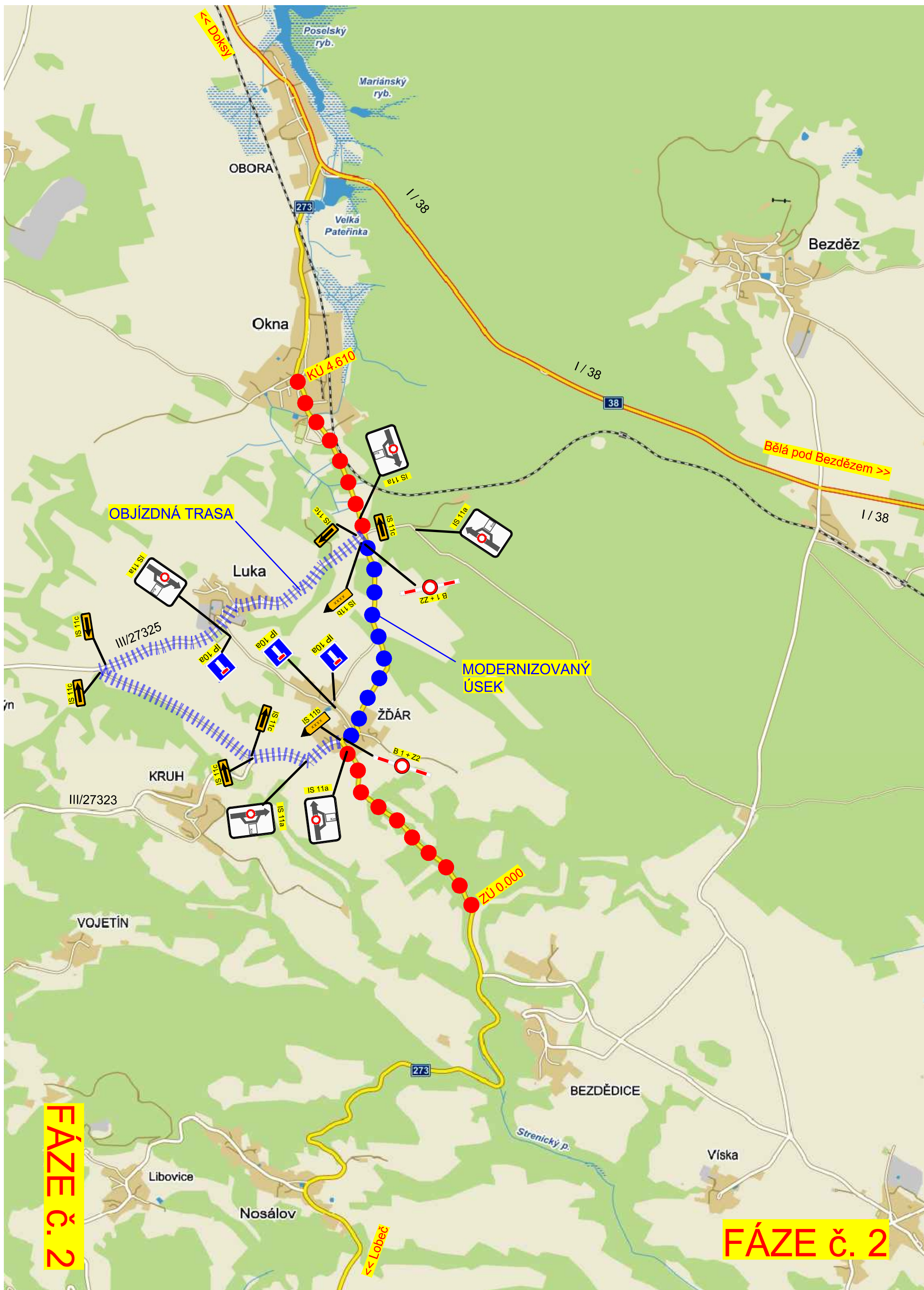
4. Závěr

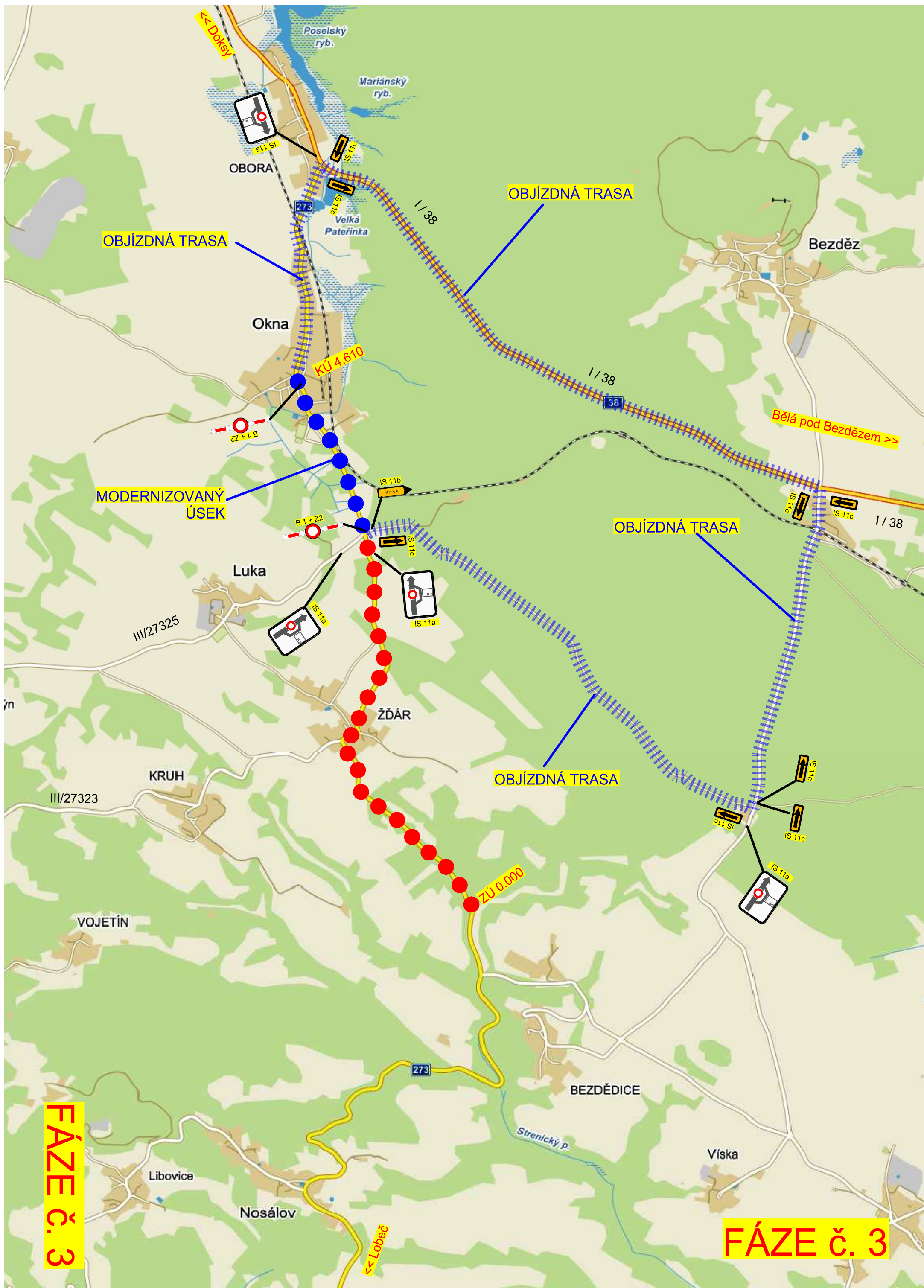
Detailní návrh dopravně inženýrských opatření bude předložen vybraným dodavatelem k odsouhlasení před zahájením stavebních prací.



FÁZE Č. 1

FÁZE Č. 1





FÁZE Č. 3

FÁZE Č. 3